

Lotissement "Les Hauts de Rostomic"

Profil en long : Voie A  
Echelle horizontale : 250  
Echelle verticale : 100  
Plan de comparaison : 79

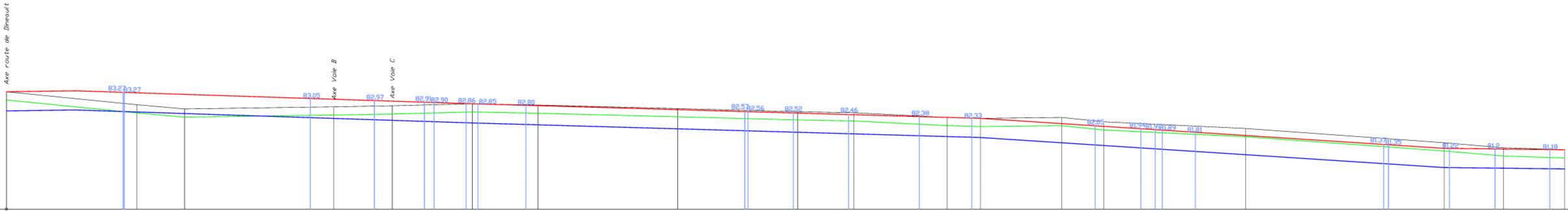
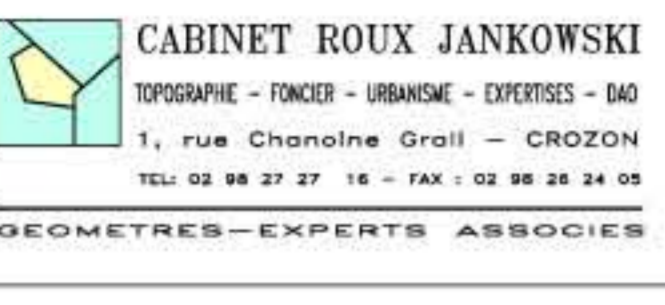


Table with 8 rows: Numéros de profils en travers, Altitudes T.N., Altitudes projet, Ecart T.N. - projet, Distances partielles T.N., Distances cumulées T.N., Distances partielles projet, Distances cumulées projet, Pentes et rampes, Alignements droits et courbes.



Lotissement "Les Hauts de Rostomic"

Profil en long : Voie B  
Echelle horizontale : 250  
Echelle verticale : 100  
Plan de comparaison : 80

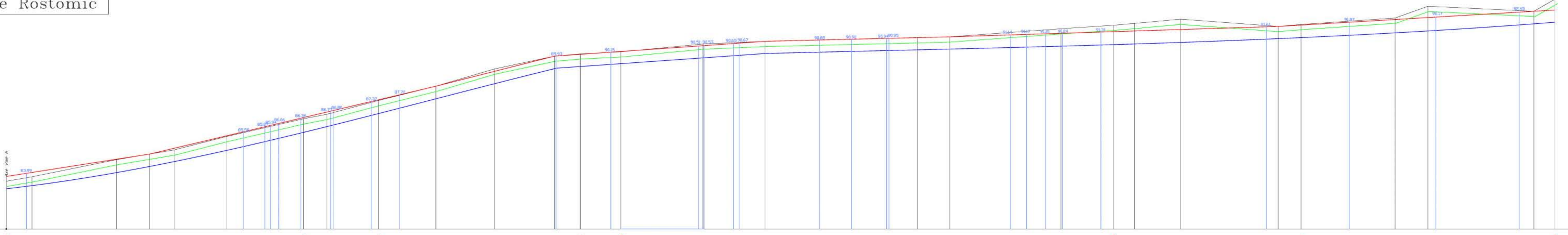
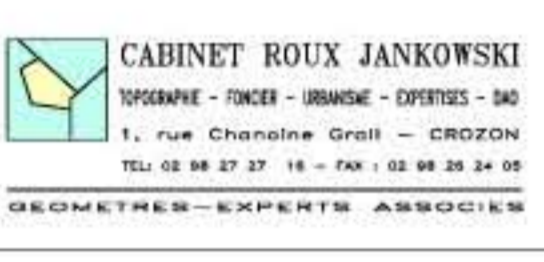


Table with 8 rows: Numéros de profils en travers, Altitudes T.N., Altitudes projet, Ecart T.N. - projet, Distances partielles T.N., Distances cumulées T.N., Distances partielles projet, Distances cumulées projet, Pentes et rampes, Alignements droits et courbes.



Lotissement "Les Hauts de Rostomic"

Profil en long : Voie C

Echelle horizontale : 250  
Echelle verticale : 100  
Plan de comparaison : 76

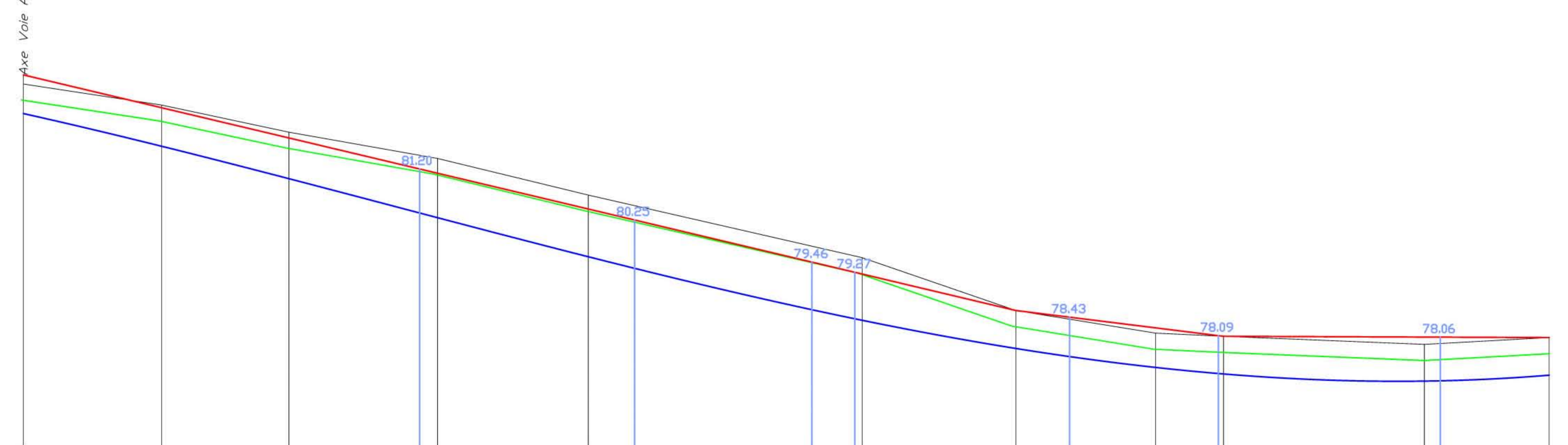


Table with 8 rows: Numéros de profils en travers, Altitudes T.N., Altitudes projet, Ecart T.N. - projet, Distances partielles T.N., Distances cumulées T.N., Distances partielles projet, Distances cumulées projet, Pentes et rampes, Alignements droits et courbes.



Lotissement "LES HAUTS DE ROSTOMIC"

Profil en Long, voie D  
Pièce PA8

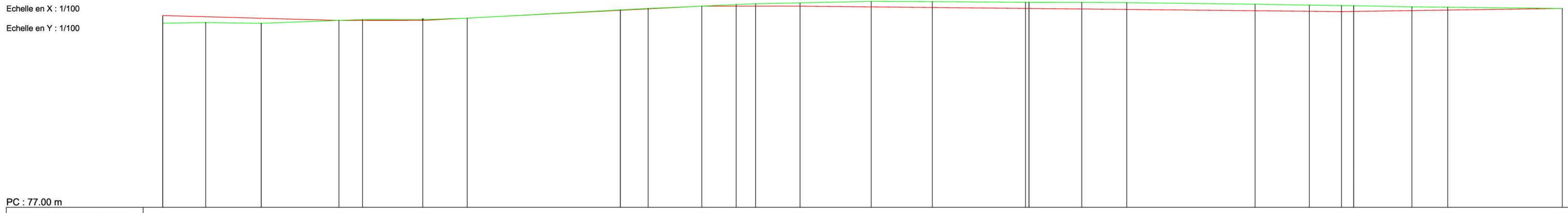


Table with 8 rows: Numéro de profils en travers, Altitudes TN, Altitudes Projet, Ecart TN - Projet, Distances partielles TN, Distances cumulées TN, Distances partielles Projet, Distances cumulées Projet, Pentes et rampes, Alignements droits et courbes.